




Áreas de Inundación Unquillo

Leyenda:

-  Corredores de Referencia.
-  Parcelario.
-  Arroyos.

I: Áreas con Amenaza.
Inundables por la acción de los cursos fluviales principales.

A: Inundable ante la ocurrencia de crecientes repentinas ordinarias normales y máximas.

Área inundable en forma parcial ante la ocurrencia de crecientes repentinas ordinarias normales y en forma total, en ordinarias máximas. Nivel de terraza inferior.

Área afectadas por Erosión de Márgenes

B: Inundable ante la ocurrencia de crecientes históricas extremas (episódicas).

Área inundable en forma parcial ante la ocurrencia de crecientes repentinas extremas. Nivel de terraza superior.

Nota: Para la confección de este mapa, se utilizó la Carta Hidrogeomorfológica de Amenaza por crecientes repentinas, elaborada por el INA-CIRSA (Año 2010), la cual posee diferencias de posicionamiento de los elementos geográficos representados gráficamente con la realidad de terreno, por lo cual debe ser utilizado solo a modo de referencia.

Autoría del producto cartográfico:
Director del proyecto: Ing. Rubén Actis Damna
Integrantes del Equipo:
Ariel Herrera
Ezequiel Torres
Sofía Paná
M. Gabriela Capdevila

Fecha: Agosto 2012



Municipalidad de
UNQUILLO

ETN·S
Soluciones en Geoposicionamiento